



**Информационно-аналитический центр  
«Помним всех поимённо»**

**12 мая 2017**

# Закон РФ

## "Об увековечении памяти погибших при защите Отечества" от 14 января 1993 г. N 4292-1

### Статья 1. Увековечению подлежит память:

- погибших в ходе военных действий, при выполнении других боевых задач или при выполнении служебных обязанностей по защите Отечества;
- **погибших при выполнении воинского долга на территориях других государств;**
- умерших от ран, контузий, увечий или заболеваний, полученных при защите Отечества, независимо от времени наступления указанных последствий, а также пропавших без вести в ходе военных действий, при выполнении других боевых задач или при выполнении служебных обязанностей;
- погибших, умерших в плену, в котором оказались в силу сложившейся боевой обстановки, но не утративших своей чести и достоинства, не изменивших Родине.

**День памяти воздается и иностранным гражданам, погибшим при защите России.**

### Статья 5. Государственный учет, содержание и благоустройство воинских захоронений

- **Воинские захоронения подлежат государственному учету.** На территории Российской Федерации их учет ведется органами местного самоуправления, а на территориях других государств - представительствами Российской Федерации (дипломатические представительства и консульские учреждения Российской Федерации в других государствах). На каждое воинское захоронение устанавливается мемориальный знак и составляется паспорт.
- Ответственность за содержание воинских захоронений на территории Российской Федерации возлагается на органы местного самоуправления, а на закрытых территориях воинских гарнизонов - на начальников этих гарнизонов. Содержание и благоустройство воинских захоронений, находящихся на территориях других государств, осуществляются в порядке, который определен межгосударственными договорами и соглашениями.

Симферополь. Братское кладбище русских воинов, умерших от ран и болезней в 1854–1855 гг. в период Крымской войны, на котором похоронен Георгиевский Кавалер Абрамов А.К. (1836-1886)



# Абрамов Александр Константинович (1836-1886)



# Паспорт воинского захоронения

УЧЁТНАЯ КАРТОЧКА  
воинского захоронения

№

- Место и дата захоронения  
РФ, Республика Крым, г. Симферополь,  
Центральный район, Петровские высоты,  
Петровская балка, координаты для GPS (WGS 84):  
N 44° 55' 15.00" E 34° 7' 13.00"
- Вид захоронения  
Братское кладбище русских воинов, умерших  
от ран и болезней в 1854–1855 гг. в период  
Крымской войны, на котором похоронен  
Георгиевский Кавалер Абрамов А.К. (1836-1886)
- Размеры захоронения и его состояние  
Ширина 110 м. Длина 230 м.  
Состояние удовлетворительное
- Краткое описание памятника (надгробия) на захоронении  
В центре кладбища восстановлен Храм-  
памятник во имя св. Марии Магдалины

5. Количество захороненных:

	Всего	В том числе	
	>36 001	известных	неизвестных
Военнослужащих	>36 001	1	>36 000

6. Персональные сведения о захороненных:


№ п/п	Воинское звание	Фамилия, имя, отчество	Год рождения	Дата гибели или смерти	Место захоронения на кладбище, участке	Дополнение
1.	генерал-лейтенант	Абрамов Александр Константинович	28.VIII (9.IX) 1836	21.X (2.XI) 1886		

7. Кто шефствует над захоронением Администрация г. Симферополя


Наша вера: *С. С. Сидорова*



8. Фотоснимок захоронения



9. Схема захоронения



10. Дополнительная информация о захоронении

Мемориальное военное кладбище - воинское захоронение в г. Симферополе, на котором похоронено свыше 36 тысяч воинов русской армии, умерших от ран и болезней в 1854–1855 гг. в период Крымской войны.

В центре кладбища был установлен общий памятник погибшим - часовня, освященная в 1869 году, надпись на мемориальной доске: «Построено в 1868–1869 годах по всемилостивейшему благоволению и повелению Государя Императора Александра Николаевича над местом погребения воинов Крымской армии, павших за Веру, Царя и Отечество в 1854–1865 годах».

Позже в 1886 г. с высочайшего разрешения Александра III на кладбище похоронили участника среднеазиатских походов русской армии, начальника Ферганской области, действительного члена Русского Императорского географического общества генерал-лейтенанта А.К. Абрамова, скончавшегося в Симферополе.

Нижне установлена Ступенчатая пирамида из диорита, увенчанная крестом (освящена в 1887 г.), надпись: «От граждан Симферополя на месте истощения воинов Крымской армии, павших за Веру, Царя и Отечество в 1854–1865 годах, октября 30, 1887 года».

Воинское захоронение архитектурно оформлено и благоустроено во 2-й половине XIX начала XX века. Уничтожено в 30-х годах XX века. Восстановлено в 2004 году. В том числе и храм-памятник во имя св. Марии Магдалины.

11. Глава администрации г. Симферополя

Начальник отдела Военного комиссариата

Наша вера: *С. С. Сидорова* 6 декабря 2016 года



Симферопольский район. Братская могила жертв фашистского террора  
"Ров", места массовых казней 1941-1943 гг.,  
10-й километр Феодосийского шоссе



# Паспорт воинского захоронения

УЧЁТНАЯ КАРТОЧКА  
воинского захоронения

№

1. Место и дата захоронения

РФ, Республика Крым, Симферопольский район, Трудовое сельское поселение, 10-й км шоссе Симферополь-Феодосия, противотанковый ров – место массовых казней, 1941-1943 гг.  
координаты для GPS (WGS 84): N 45° 0' 45" E 34° 12' 28"

2. Вид захоронения

Братская могила жертв фашистского террора "Ров", 10-й километр Феодосийского шоссе

3. Размеры захоронения и его состояние

Ширина рва 30 м. Протяженность 635 м.  
Состояние удовлетворительное

4. Краткое описание памятника (надгробия) на захоронении

На 10-м км. шоссе Симферополь-Феодосия, слева от шоссе на поле, установлен памятный знак в виде прямоугольной стелы, покоящейся на трёхступенчатом постаменте из серого гранита, надпись на знаке «Здесь в 1941-1943 гг. немецко-фашистскими захватчиками зверски совершён расстрел советских граждан», на 60 м. северо-западнее от него установлен памятный знак евреям и крымчакам. Территория рва на местности обозначена бетонными столбиками

5. Количество захороненных:

	Всего	В том числе	
	~26 000	известных	неизвестных
Военнослужащих	~6 000		~6 000
Гражданских лиц	~20 000	-	~20 000

6. Персональные сведения о захороненных:

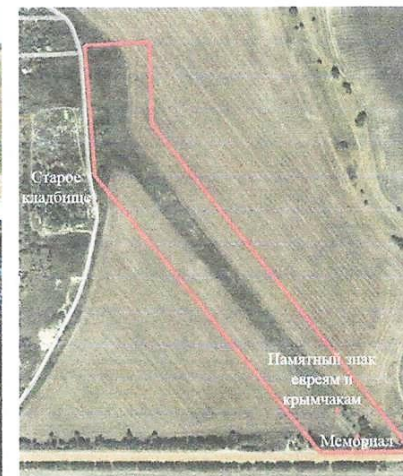
№ п/п	Воинское звание	Фамилия, имя, отчество	Год рождения	Дата гибели или смерти	Место захоронения на кладбище, участке кладбища	Дополнение

7. Кто шефствует над захоронением Администрация Симферопольского района

8. Фотоснимок захоронения



9. Схема захоронения



10. Дополнительная информация о захоронении

2 ноября 1941 года Симферополь был занят немецкими войсками. В первый же день оккупации военное командование обнародовало указ, по которому *«всем жителям обоих полов»* было велено носить белую повязку на руках с изображением шестиконечной звезды.

Жертв свозили к противотанковому рву на Феодосийском шоссе и там уничтожали. Перед расстрелом жертв заставляли раздеться, оставив нижнюю одежду. Группами по 300 человек сгоняли ко рву и расстреливали пулеметным огнем.

6-17 декабря 1941 года расстреляно: около 10 тыс. евреев, 3 тыс. крымчаков, 1 700 цыган.

Январь – апрель 1942 года расстреляно: около 3 500 тыс. лиц гражданского населения, в основном евреи и крымчаки; также предположительно в число расстрелянных входит около 150 военнопленных (политруки и сотрудники НКВД).

Июнь 1942 расстреляно: 685 моряков ЧФ, доставленных в связке по 5 человек из г. Севастополя.

Конец октября – начало ноября 1943 года: последний расстрел 300 крымских татар за связь с партизанами.

На протяжении всего периода массовых расстрелов к погребению жертв привлекались военнопленные, которые, в свою очередь, также подлежали расстрелу, их количество неизвестно.

Число жертв расстрелов не представляется возможным установить, ориентировочно – это 20 тыс. человек гражданского населения и около 6 тыс. - советские военнопленные.

11. Глава администрации Трудовского сельского поселения  
Симферопольского района Республики Крым

Военный комиссар Республики Крым

Военный комиссар Симферопольского района  
Республики Крым



13 марта 2017 года

Греция, г. Александруполис. Братская могила солдат 9-го Старо-Ингерманландского пехотного полка, умерших в 1878 году от тифа





# Проект паспорта воинского захоронения

Проект

УЧЁТНАЯ КАРТОЧКА  
воинского захоронения

№ \_\_\_\_\_

1. Место и дата захоронения

Грешия, г. Александруполис, ул. Мазараки,  
площадь перед Кафедральным собором Святого  
Николая, рядом с церковным музеем, координаты  
для GPS (WGS 84): N 40°50'50.7" E 25°52'32.7"

2. Вид захоронения

Братская могила солдат 9-го Старо-  
Ингерманландского пехотного полка, умерших  
в 1878 году от тифа

3. Размеры захоронения и его состояние

Ширина 3,5 м. Длина 11 м.  
Состояние хорошее.

4. Краткое описание памятника (надгробия) на захоронении

Мраморный мемориал с историческим  
обелиском в центре, надписи на греческом и  
русском языках

5. Количество захороненных:

	Всего	В том числе	
		известных	неизвестных
Военнослужащих	30	-	30

6. Персональные сведения о захороненных:

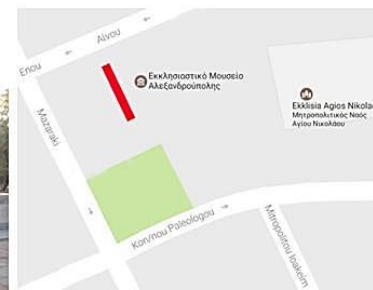
№ п/п	Воинское звание	Фамилия, имя, отчество	Год рождения	Дата гибели или смерти	Место захоронения на кладбище, участке кладбища	Дополнение

7. Кто шефствует над захоронением \_\_\_\_\_

8. Фотоснимок захоронения



9. Схема захоронения



10. Дополнительная информация о захоронении

Мемориал у Кафедрального собора Александруполиса воздвигнут в честь солдат 9-го Старо-Ингерманландского пехотного полка, освободившего город в ходе Русско-турецкой войны, Компании 1877-1878 годов.

После окончания войны полк два года располагался в городе Александруполис, и российские военные инженеры составили проект планировки города по типу города Одессы, наладили канализацию, водоснабжение, построили маяк, который до сих пор является символом города.

В братской могиле похоронены 30 русских солдат, умерших в 1878 году от тифа. Как дань памяти умершим солдатам, в их честь был поставлен небольшой памятник, который с годами буквально «затерялся» среди многоэтажных домов.

В 2011 году по инициативе Генерального консульства Российской Федерации в Салониках совместно с митрополией города Александруполис захоронение и памятник стали частью мемориала у Кафедрального собора Святого Николая.

11. Генеральный консул РФ в Салониках

Военный атташе

16 февраля 2017 года

Туркменистан, акватория Каспийского моря, песчаный остров Огурчинский.  
Братская могила русских воинов, погибших в Красноводской крепости во  
время экспедиции князя Александра Бековича-Черкасского в 1717 году  
в Среднюю Азию



# Реставрация памятника в честь русской экспедиции князя Александра Бековича-Черкасского в 1717 году в Среднюю Азию

Перспектива памятника



Памятник высотой чуть более 2 метров. В нижней части памятника две медные пластины с надписями: «Красноводкий отряд Сподвижникам Петра I» и на другой пластине: «В степи дикой и безмолвной Вас, братья, мы нашли И теплой молитвой Ваш прах почли». В верхней части памятника с четырех его сторон нанесены даты: «1871» - год основания памятника, «1672» - год рождения Петра I, «200» - 200 лет Петру I, «1719» - очевидно год постройки крепости, хотя годом постройки считается 1717, или год когда отряд покинул Кызыл Су. Памятник ориентирован по сторонам света. На каменном основании, напротив сторон света, нанесены четыре буквы O, W, N, S.

© 2017, СПб.

Общество с ограниченной ответственностью


"АРХИТЕКТУРНОЕ БЮРО "ЛИТЕЙНАЯ ЧАСТЬ-91"

Свидетельство о допуске № 0004/4-2015/624-7826694034-П-73

Лицензия на осуществление деятельности по созданию объектов культурного наследия (памятников истории и культуры) № АИ/РФ 02666

Россия, 191104, Санкт-Петербург,  
Маневальный пер., 1/4 пом.1

Тел. (812) 2754408,  
Факс (812) 2729754



# Проект паспорта воинского захоронения

Проект

УЧЁТНАЯ КАРТОЧКА  
воинского захоронения

№

1. Место и дата захоронения

Туркменистан, акватория Каспийского моря, песчаный остров Огурчинский (туркм. Ogurjaly adasy), Балканский вেলাят, координаты для GPS (WGS 84): N 39°47'54.0" E 53°00'29.6"

2. Вид захоронения

братская могила русских воинов, погибших в Красноводской крепости во время экспедиции князя Александра Бековича-Черкасского в 1717 году в Среднюю Азию

3. Размеры захоронения и его состояние

Ширина 5 м. Длинна 5 м.

4. Краткое описание памятника (надгробия) на захоронении

Гранитная стела высотой 2,03 м. (рост Петра I), увенчана пушечным ядром с крестом.

5. Количество захороненных:

	Всего	В том числе	
		известных	неизвестных
Военнослужащих	~1000	-	~1000

6. Персональные сведения о захороненных:

№ п/п	Воинское звание	Фамилия, имя, отчество	Год рождения	Дата гибели или смерти	Место захоронения на кладбище, участке кладбища	Дополнение

7. Кто шефствует над захоронением

Посольство РФ в Туркменистане

8. Фотоснимок захоронения



9. Схема захоронения



10. Дополнительная информация о захоронении

На основании памятника размещаются две гранитные доски повторяющие исторические надписи: «Красноводкий отряд Сподвижникам Петра I» и на другой пластине:

«В степи дикой и безмолвной

Вас, братья, мы нашли

И теплой молитвой

Ваш прах почли».

На обратной стороне добавлена надпись: "Установлен в 1871 году ~ Воссоздан в 2017 году стараниями жителей Санкт-Петербурга и Посольства РФ в Туркменистане".

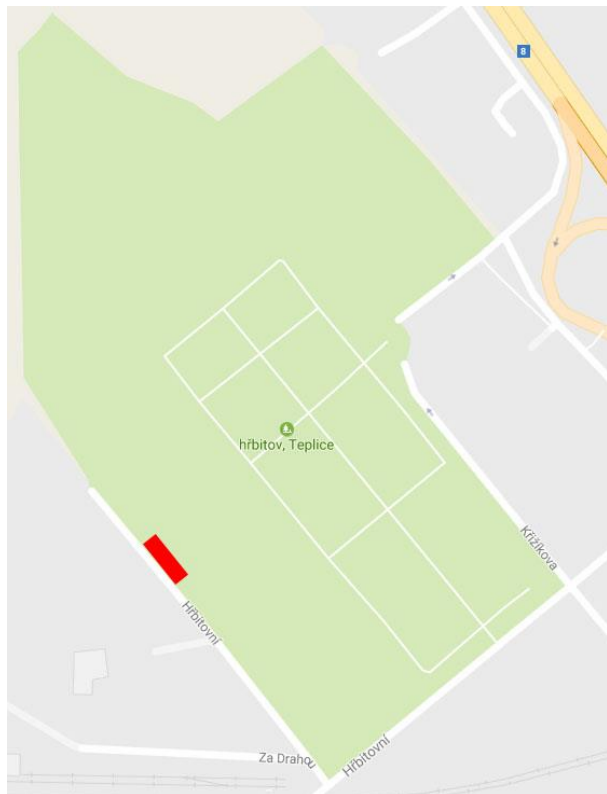
В верхней части памятника с четырех его сторон нанесены даты: «1871» - год основания памятника, «1672» - год рождения Петра I, «200» - 200 лет Петру I, «1717» - год когда отряд покинул Кызыл Су.

11. Генеральный консул РФ в Туркменистане

Военный атташе

27 марта 2017 года

# Чехия, г. Теплице. Захоронение советских военнопленных, 1942-1944 гг.



# Проект паспорта воинского захоронения

Проект

УЧЁТНАЯ КАРТОЧКА  
воинского захоронения

№

1. Место и дата захоронения

Чешская Республика, Устенский край,  
г. Теплице, ул. Hřbitovní, Еврейское кладбище,  
координаты для GPS (WGS 84): N 50°38'38.2"  
E 13°48'42.7"

2. Вид захоронения

Захоронение советских военнопленных,  
1942-1944 гг.

3. Размеры захоронения и его состояние

Ширина 21 м. Длина 2,5 м.  
Состояние удовлетворительное.

4. Краткое описание памятника (надгробия) на захоронении

21 индивидуальная могила и небольшой  
мемориальный знак увенчанный пятиконечной  
звездой с серпом и молотом.

5. Количество захороненных:

	Всего	В том числе	
		известных	неизвестных
Военнослужащих	21	21	-

6. Персональные сведения о захороненных:

№ п/п	Воинское звание	Фамилия, имя, отчество	Год рождения	Дата гибели или смерти	Место захоронения на кладбище, участке кладбища	Дополнение
1.	<i>Приложение 1.</i>					

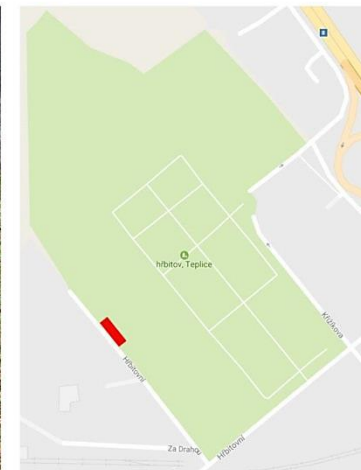
7. Кто шефствует над захоронением

Посольство РФ в Карловых Варах

8. Фотоснимок захоронения



9. Схема захоронения



10. Дополнительная информация о захоронении

Захоронение найдено силами еврейской диаспоры г. Теплице на старом (заложено в 1862 году) Еврейском кладбище. Расположено оно у дальней западной стены кладбища. Здесь погребен 21 советский воин, захваченный в плен в начале Второй Мировой войны.

С момента окончания Второй мировой войны данное кладбище было заброшено и за ним не было никакого надзора. Только после того, как в 2001 году еврейская община взяла кладбище на свой баланс и приступила к расчистке его территории, обнаружилось данное захоронение. В архивах еврейского общества сохранился список советских воинов, погребённых на данном кладбище.

В 2017 году члены общественной организации «Ковчег-Арха» привели в порядок территорию захоронения, отреставрировали мемориальный знак.

Именные списки проверены и отредактированы общественной организацией "Информационно-аналитический центр «Помним всех поимённо»".

11. Генеральный консул РФ в Карловых Варах

Военный атташе

4 мая 2017 года

# Персональные сведения о военнослужащих похороненных на Еврейском кладбище г. Теплице, Устецкий край, Чешская Республика

Приложение 1.

Персональные сведения о военнослужащих похороненных  
на Еврейском кладбище г. Теплице, Устецкий край, Чешская Республика

№ п/п	В/звание	Фамилия, имя, отчество	Год рождения	Дата гибели или смерти	Примечание
I	II	III	IV	V	VI
1.		Берсин Михаил			
2.	мл. воентехник	Бондалетов Григорий Дмитриевич	1912	01.02.1944	
3.	ст. сержант	Брюханов Алексей Филиппович	1910	15.09.1942	
4.	рядовой	Власенков Фёдор Петрович	1894	26.12.1944	
5.		Голубов Илья			
6.	ст. лейтенант	Дорин Иван Сергеевич	27.08.1911	31.08.1943	
7.		Дшехалин Михаил	1904	1942	
8.		Зацепин Иван		1942	
9.	рядовой	Кириллук Игнат Акимович	22.01.1918	24.11.1942	
10.	рядовой	Лаптев Матвей Илларионович	28.07.1898	28.11.1943	
11.	рядовой	Лобанов Михаил Алексеевич	20.11.1911	15.09.1942	
12.		Минаков Иван			
13.		Мысликов Алексей	1908	1942	
14.		Пилипенко Николай			
15.		Ситоренко Николай			
16.	Рядовой	Скоренко Тимофей Гаврилович	1907	21.06.1944	
17.		Тшукучин Тишнохновий	1902	1942	
18.	рядовой	Федосов Иван Артемьевич	04.05.1902	06.12.1942	
19.	рядовой	Шкода Трофим Андреевич	22.08.1906	06.02.1943	
20.		Шоховцов Николай			
21.		Шумилкин Пётр			


Генеральный консул РФ в Карловых Варах

Военный атташе

4 мая 2017 года



# Усыпальница адмиралов, Владимирский собор Севастополя











Именной список погребённых в Усыпальнице Адмиралов во Владимирском соборе

**Дефабр Иван Осипович**

**вице-адмирал**

**1827 - 1.10.1910**



**Диков Иван Михайлович**

**адмирал, генерал-адъютант**

**26.06.1833 - 30.09.1914**



**Истомин Владимир Иванович**  
**контр-адмирал**  
**9.02.1810 - 7.03.1855**



**Карпов Пётр Александрович**  
**контр-адмирал**  
**8.01.1822 - 21.09.1869**



**Корнилов Владимир Алексеевич**

**вице-адмирал**

**1.02.1806 - 5.10.1854**



**Лазарев Михаил Петрович**

**адмирал**

**3.11.1788 - 11.04.1851**





**Нахимов Павел Степанович**  
**адмирал**  
**23.06.1802 - 30.06.1855**



**Перелешин Павел**  
**Александрович, адмирал**  
**27.06.1821 - 28.02.1901**



**Саблин Михаил Павлович**  
**вице-адмирал**  
**17.07.1869 - 12.10.1920**



**Тыртов Сергей Петрович**  
**вице-адмирал**  
**1839 - 1903**



**Чухнин Григорий Павлович**

**вице-адмирал**

**23.01.1848 - 29.06.1906**



**Шестаков Иван Алексеевич**

**адмирал**

**1820 - 21.11.1888**



**Шмидт Владимир Петрович**

**адмирал**

**15.02.1827 - 12.02.1909**



# Проект паспорта воинского захоронения

Проект

УЧЁТНАЯ КАРТОЧКА  
воинского захоронения

№

1. Место и дата захоронения

РФ, Республика Крым, г. Севастополь,  
Ленинский район, ул. Суворова, д.3, Собор  
Святого равноапостольного князя Владимира,  
на Центральном городском холме, координаты  
для GPS (WGS 84): N 44°36'37.6" E 33°31'24.5"

2. Вид захоронения

Захоронение 13 адмиралов Черноморского  
флота в нижней церкви во имя святого Николая  
Чудотворца

3. Размеры захоронения и его состояние

Состояние хорошее

4. Краткое описание памятника (надгробия) на захоронении

Пятикупольный храм в русско-византийском  
стиле, во имя святого Владимира, архитектор  
К.А. Тон (1794-1881 гг.)

5. Количество захороненных:

	Всего		В том числе	
	13	известных	неизвестных	
Военнослужащих	13	13		-

6. Персональные сведения о захороненных:

№ п/п	Воинское звание	Фамилия, имя, отчество	Дата рождения	Дата гибели или смерти	Место захоронения
1.	вице-адмирал	Дефабр Иван Осипович	1827	01.10.1910	
2.	адмирал	Диков Иван Михайлович	26.06.1833	30.09.1914	
3.	контр-адмирал	Истомин Владимир Иванович	09.02.1810	07.03.1855	
4.	контр-адмирал	Карпов Пётр Александрович	08.01.1822	21.09.1869	
5.	вице-адмирал	Корнилов Владимир Алексеевич	01.02.1806	05.10.1854	
6.	адмирал	Лазарев Михаил Петрович	03.11.1788	11.04.1851	
7.	адмирал	Нахимов Павел Степанович	23.06.1802	30.06.1855	
8.	адмирал	Перелешин Павел Александрович	27.06.1821	28.02.1901	
9.	вице-адмирал	Саблин Михаил Павлович	17.07.1869	12.10.1920	
10.	вице-адмирал	Тыртов Сергей Петрович	10.1839	1903	
11.	вице-адмирал	Чухнин Григорий Павлович	23.01.1848	29.06.1906	
12.	адмирал	Шестаков Иван Алексеевич	1820	21.11.1888	
13.	адмирал	Шмидт Владимир Петрович	15.02.1827	12.02.1909	

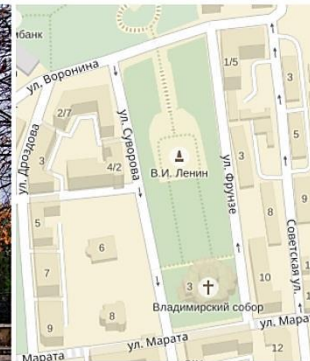
7. Кто шефствует над захоронением

Администрация г. Севастополя

8. Фотоснимок захоронения



9. Схема захоронения



10. Дополнительная информация о захоронении

В 1825 году командующий Черноморского флота адмирал А.С. Грейг подал прошение императору Александру I установить памятник на развалинах Херсонеса, в котором был крещён князь Владимир. В 1829 году был объявлен конкурс на создание памятника, был утвержден проект архитектора К.А. Тона (1794–1881). В 1842, по ходатайству адмирала М.П. Лазарева, обеспокоенного недостаточным числом православных храмов в Севастополе, было принято решение о строительстве собора в центре города, а не на развалинах Херсонеса.

Работы начались в 1848 году, через три года, в 1851, умер адмирал М.П. Лазарев, командующий Черноморского флота, и в память о его заслугах решено было похоронить его в специально сооруженном склепе на месте будущего собора. Закладка собора была произведена 15 июля 1854, и к началу осады Севастополя успели возвести только фундамент. Во время Крымской войны в склепе будущего храма были захоронены адмиралы В.А. Корнилов, В.И. Истомин, П.С. Нахимов, погибшие на бастионах Севастополя.

30 августа (11 сентября) войска антророссийской коалиции вступили в Севастополь и надругались над могилами русских адмиралов М.П. Лазарева, В.А. Корнилова, П.С. Нахимова, В.И. Истомина.

После Крымской войны, в 1862, работы по возведению собора возобновились, для этого пригласили известного архитектора, академика А.А. Авдеева (1818–1885). В 1881 году закончено сооружение нижней церкви, а в 1888, после смерти А.А. Авдеева – завершено строительство верхней.

Собор святого князя Владимира закладывался как памятник Крещению святого князя Владимира, но в ходе строительства превратился в памятник героям Крымской войны, в усыпальницу адмиралов Черноморского флота. На южной и северной сторонах храма установлены диоритовые плиты с именами М.П. Лазарева, В.А. Корнилова, В.И. Истомина, П.С. Нахимова, похороненных в соборе; в верхней церкви размещены мраморные плиты с именами 72 морских офицеров - участников Крымской войны. Позднее в его нижней церкви во имя святого Николая Чудотворца производились захоронения адмиралов флота. С 1869 по 1920 гг. здесь было похоронено еще девять адмиралов. В 1931 году при передаче здания Особнавиному склеп был вскрыт, останки адмиралов уничтожены. Во время Великой Отечественной войны храм серьёзно пострадал. В 1991 году специальная комиссия обследовала склеп, и обнаружила среди мусора лишь обломки костей, которые в 1992 году были торжественно перезахоронены. 8 мая 2014 года состоялся чин великого освящения собора во имя святого равноапостольного князя Владимира – усыпальницы российских адмиралов.

Паспорт составлен Информационно-аналитическим центром «Помним всех поимённо».

11. Глава администрации г. Севастополя

Начальник отдела Военного Комиссариата г. Севастополя

12 мая 2017 года



**Захоронения Георгиевских кавалеров на Новодевичьем кладбище С.-Петербурга**

**Андреев Александр Николаевич**

**вице-адмирал**

**19.08.1821 - 5.11.1880**



**Бирилёв Николай Алексеевич**

контр-адмирал

9.12.1829 - 22.05.1882





**Брылкин Дмитрий Николаевич**  
контр-адмирал  
4.12.1821 - 18.12.1882



**Кондогури Иван Николаевич**  
контр-адмирал  
1820 - 14.10.1881



# Максутов князь Дмитрий Петрович

контр-адмирал

12.05.1832 - 21.03.1889



**Усов Михаил Александрович**

29.02.1829 - 23.12.1904

контр-адмирал



Новодевичье кладбище Санкт-Петербурга. Могила генерал-майора  
В.Ф. Дерожинского, героя сражения на Шипке в 1877 году

**Дерожинский Валериан Филиппович**  
генерал-майор  
15 июля 1826 - 13 августа 1877



# Проект паспорта воинского захоронения

Проект

УЧЁТНАЯ КАРТОЧКА  
воинского захоронения

№

1. Место и дата захоронения

Россия, Санкт-Петербург, Московский пр.,  
д.100, Новодевичье кладбище, по плану 1992г.:  
16 участок, захоронение 222; по плану 1885г.:  
средняя нижняя часть, 26 участок, могила 63;  
координаты для GPS (WGS 84): N 59°53'51,0"  
E 30°19'25,6"

2. Вид захоронения

Индивидуальная могила генерал-майора  
В.Ф. Держинского, героя сражения на Шипке  
в 1877 году

3. Размеры захоронения и его состояние

Ширина 1,5 м. Длина 2,5 м.  
Состояние хорошее.

4. Краткое описание памятника (надгробия) на захоронении

Голгофа с крестом

5. Количество захороненных:

	Всего	В том числе	
		известных	неизвестных
Военнослужащих	1	1	-

6. Персональные сведения о захороненных:

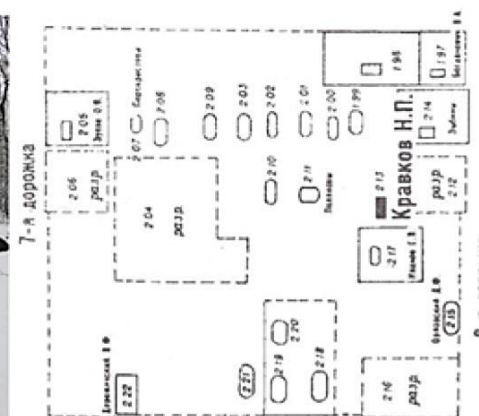
№ п/п	Воинское звание	Фамилия, имя, отчество	Год рождения	Дата гибели или смерти	Место захоронения на кладбище, участке кладбища	Дополнение
1.	генерал-майор	Держинский Валерий Филиппович	15.07.1826	13.08.1877	16 участок, захоронение 222	Похоронен 07.09.1877

7. Кто шефствует над захоронением

8. Фотоснимок захоронения



9. Схема захоронения



10. Дополнительная информация о захоронении

Генерал-майор В. Ф. Держинский, участник Венгерской кампании 1849 года, Крымской войны 1853-1856 годов и Русско-турецкой войны 1877 - 1878, герой сражения на Шипке в 1877 году.

В. Ф. Держинский погиб при отражении одной из атак турок на Шипкинском перевале, где был смертельно поражен пулей в полость сердца, а осколком гранаты его сильно ранило в голову. Он мгновенно потерял сознание, но продолжал жить ещё некоторое время. В бессознательном состоянии его отправили в Габрово, где он в тот же день и скончался.

6 сентября тело покойного генерала Держинского доставлено было в Санкт-Петербург. 7 сентября из Николаевского вокзала было препровождено в Воскресенский Новодевичий монастырь, где и было захоронено в тот же день.

Паспорт составлен Информационно-аналитическим центром «Помним всех поимённо».

11. Представитель Министерства Обороны РФ

Начальник отдела Военного  
Комиссариата С.-Петербурга  
по Московскому району

Представитель органов местного самоуправления

Глава администрации Московского  
района С.-Петербурга

2017 год

В Турции найдена могила генерал-лейтенанта русской армии конца XIX в.,  
кавалера Ордена Святого Георгия II и III степеней  
**Геймана Василия Александровича (1823—1878)**



*В. Горюнов*

# ПАМЯТНИКЪ *1877-1878*

## ВОСТОЧНОЙ ВОЙНЫ

1877—1878 гг.,

ЗАКЛЮЧАЮЩЕЙ ВЪ СЕБѢ,

ВЪ АЛФАВИТНОМЪ ПОРЯДКѢ,

біографическіе очерки всѣхъ отличившихся, убитыхъ, раненыхъ и контуженныхъ: генераловъ, штабъ и оберъ офицеровъ, докторовъ, санитаровъ, сестеръ милосердія и — отличившихся рядовыхъ.

Составилъ А. А. СТАРЧЕВСКІЙ.

Издание М. Г. НАЗИМОВОЙ.

Проверено 1936 г.

С.-ПЕТЕРБУРГЪ.

Типографія Б. Г. Янпольскаго, Демидовъ переулокъ, домъ № 5.

1878.



*Гейман*

ФОТ. Н. ЛОРЕНКОВИЧЪ

Б. МОРСКАЯ 26.



Греция, г. Салоники. Союзные кладбища Зейтенлик. Русский сектор.



Финляндия, полуостров Ханко, Бромарв. Братская могила неподалеку от места, где у мыса Гангут в Балтийском море 27 июля 1714 года произошло Гангутское морское сражение между галерным флотом Петра Великого и шхерной флотилией шведов под командованием контр-адмирала Нильса Эреншельда.



Иран, Тегеран. Армянская церковь святого Татевоса, могила сотрудников  
Российской Миссии и 35-ти казаков, погибших в русском посольстве  
зимой 1829 года



Иран, Тегеран. Русское православное кладбище.



# Чехия. Могила русских гвардейцев, погибших в сражении под Кульмом (Хлумец) в конце лета 1813 года





Сражение под Кульмом (Хлумец) в конце лета 1813 года

Чехия, Прага. Могила 45-ти русских офицеров, умерших от ран в 1813 году  
после сражений под Дрезденом и Кульмом



Памятник  
Всехимъ Россійскимъ Офицерамъ  
которые въ полчищахъ или сагахъ  
въ сраженіяхъ  
подъ  
Аусерггау и Кульмомъ  
въ Августъ мѣсяца 1813 года  
въ Бѣломъ Полѣ погинули  
Ахъ земля обрѣчи была прости имъ Земля  
Крестомъ отмѣтитъ въ своихъ Огнѣхъ